


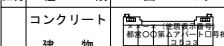

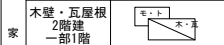




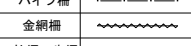

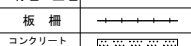
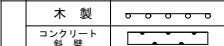



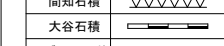



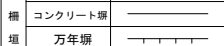
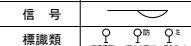
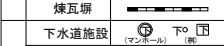





















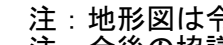
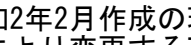














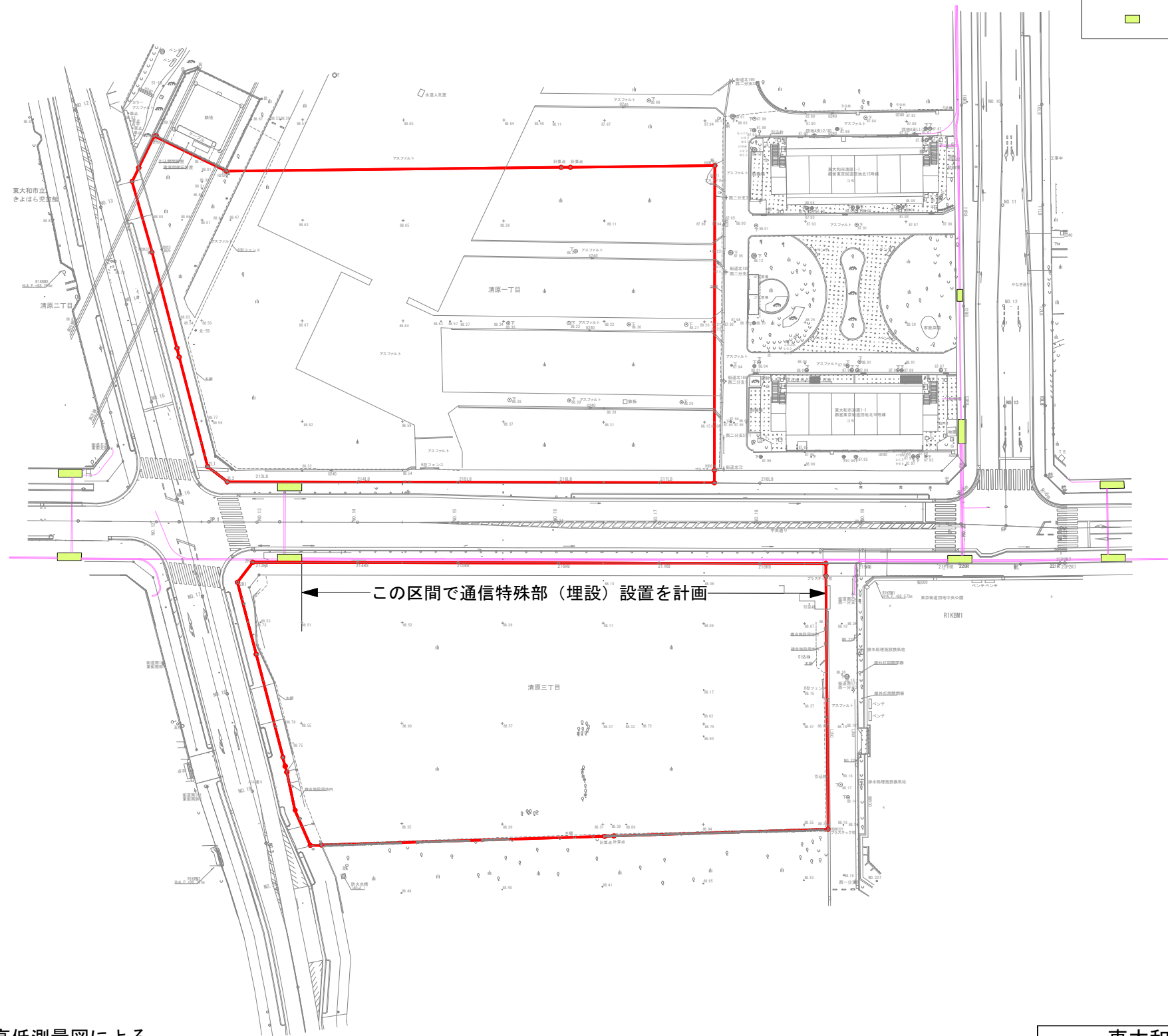
添付資料 7-6 将来電話図

	事業用地
	電話線（共同溝）
	共同溝特殊部

区分	種別	図式	区分	種別	図式
家屋	コンクリート建物		塀	ブロック塀	
	木壁・瓦屋根 2階建 一部1階			大谷石塀	
	モルタル壁 スレート瓦 一部係出造			フェンス付塀	
	無壁舎			パイ付塀	
建物付寄物	落下防止ネット		門(扉)	鉄線柵	
	野外洗い場			パイ柵	
	手すり付 土留			金網柵	
	木製			竹垣・生垣	
土留	コンクリート 斜壁		板柵	コンクリート 埋込	
	コンクリート 直壁			組み合わせ ブロック	
	玉石積			タイル	
	間知石積			石段	
塀柵	大谷石積		道路・施設	延長柵 案内柵	
	ブロック積			車止め	
	波柵塀			U形側溝	
	板塀			グレーチング 蓋掛け側溝	
埋	コンクリート塀		信号	L形側溝	
	万年塀			ガードレール	
	煉瓦塀			バス停留所	
	下水道施設			独立樹	
供給施設	水道施設		樹林	樹林	
	ガス施設			密生林	
	通信施設			荒地 (雑草・雑草地)	
	電気施設		園庭	園庭	
	消火栓			竹林	
	消火器			畑	
	電柱		水田	草地	
	電話柱			水田	
	独立街路灯			斜面	
	共用街路灯		井戸		
	高圧線線下敷		電話ボックス		

凡例

	石標
	金属標
	プラスチック杭
	鉄
	刻み
	計算点



注：地形図は令和2年2月作成の現況高低測量図による。
注：今後の協議により変更する可能性がある。

A3サイズで表記スケール

東大和市東京街道団地地区
まちづくりプロジェクト

将来電話図

0 5 10 25 50m

