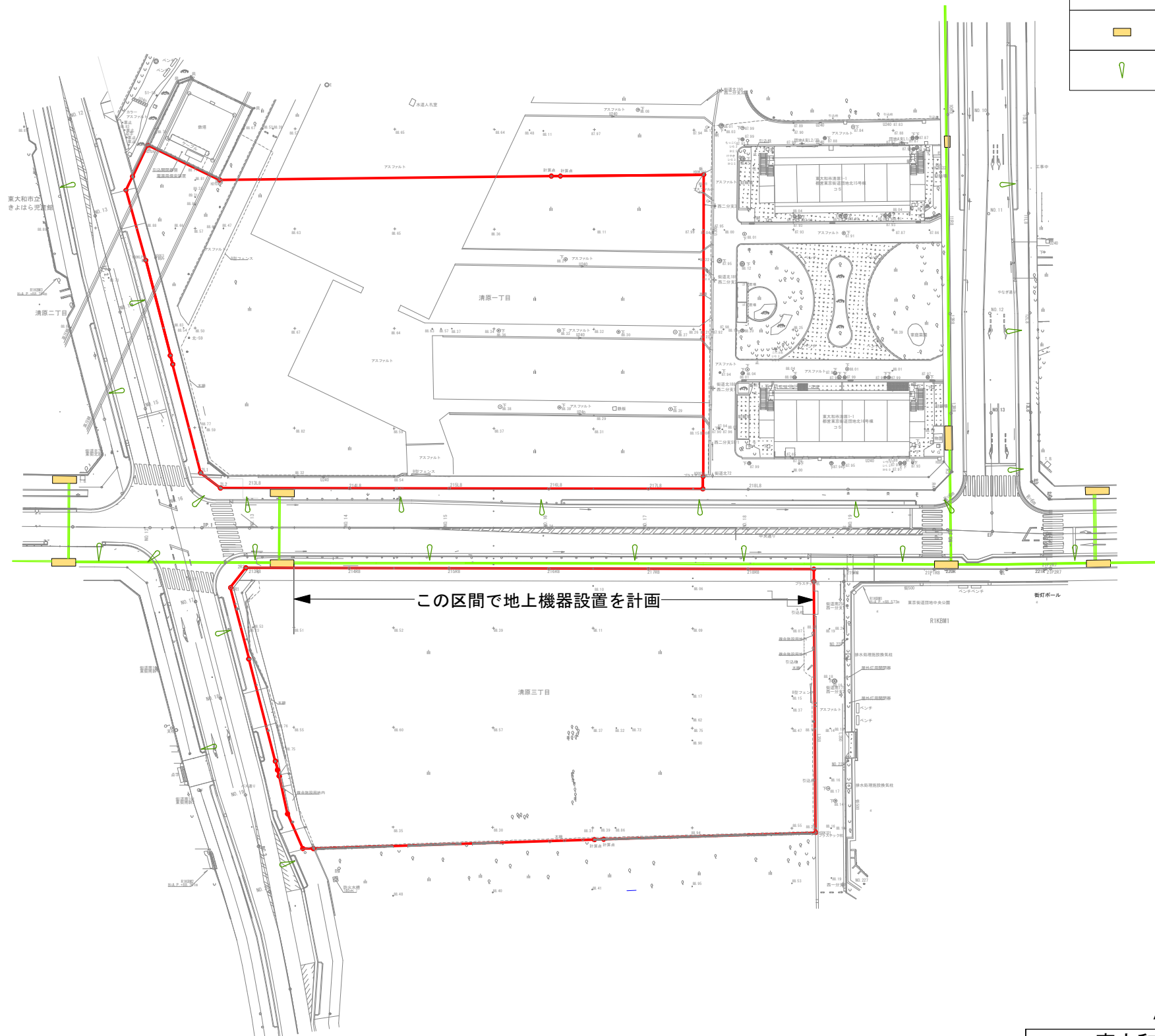


















































添付資料 7-5 将来電気図

	事業用地
	電線（共同溝）
	共同溝特殊部
	道路照明



区分	種別	図式	区分	種別	図式
家屋	コンクリート建物		塀	ブロック塀	
	木壁・瓦屋根 2階建 一部1階			大谷石塀	
	モルタル壁 スレート瓦 2階建 一部張出			フェンス付塀	
	無壁舎			パイプ付塀	
建物付寄物	落下防止ネット		塀	門(扉)	
	野外洗い場			鉄線塀	
土留	木製		竹垣・生垣		
	コンクリート 斜壁		板塀		
	コンクリート 直壁		コンクリート		
	玉石積		組み合わせブロック		
	間知石積		タイル		
	大谷石積		石段		
塀	ブロック積		掘り込み		
	波欄塀		車止め		
	板塀		U形側溝		
	コンクリート塀		グレンチング		
供給施設	万年塀		L形側溝		
	煉瓦塀		ガードレール		
	下水道施設		信号		
	水道施設		標識類		
	ガス施設		バス停留所		
	通風施設		独立樹		
	電気施設		樹林		
	消火栓		密生林		
	消火器		園庭		
	電柱		竹林		
電話柱		草地			
独立街路灯		水面			
共架街路灯		斜田			
高圧線線下敷		井戸			
			電話ボックス		

凡例

	石標
	金属標
	プラスチック杭
	鉄
	刻み
	計算点

注：地形図は令和2年2月作成の現況高低測量図による。  
注：今後の協議により変更する可能性がある。

A3サイズで表記スケール

東大和市東京街道団地地区  
まちづくりプロジェクト

将来電気図

1:1000

0 5 10 25 50m

