


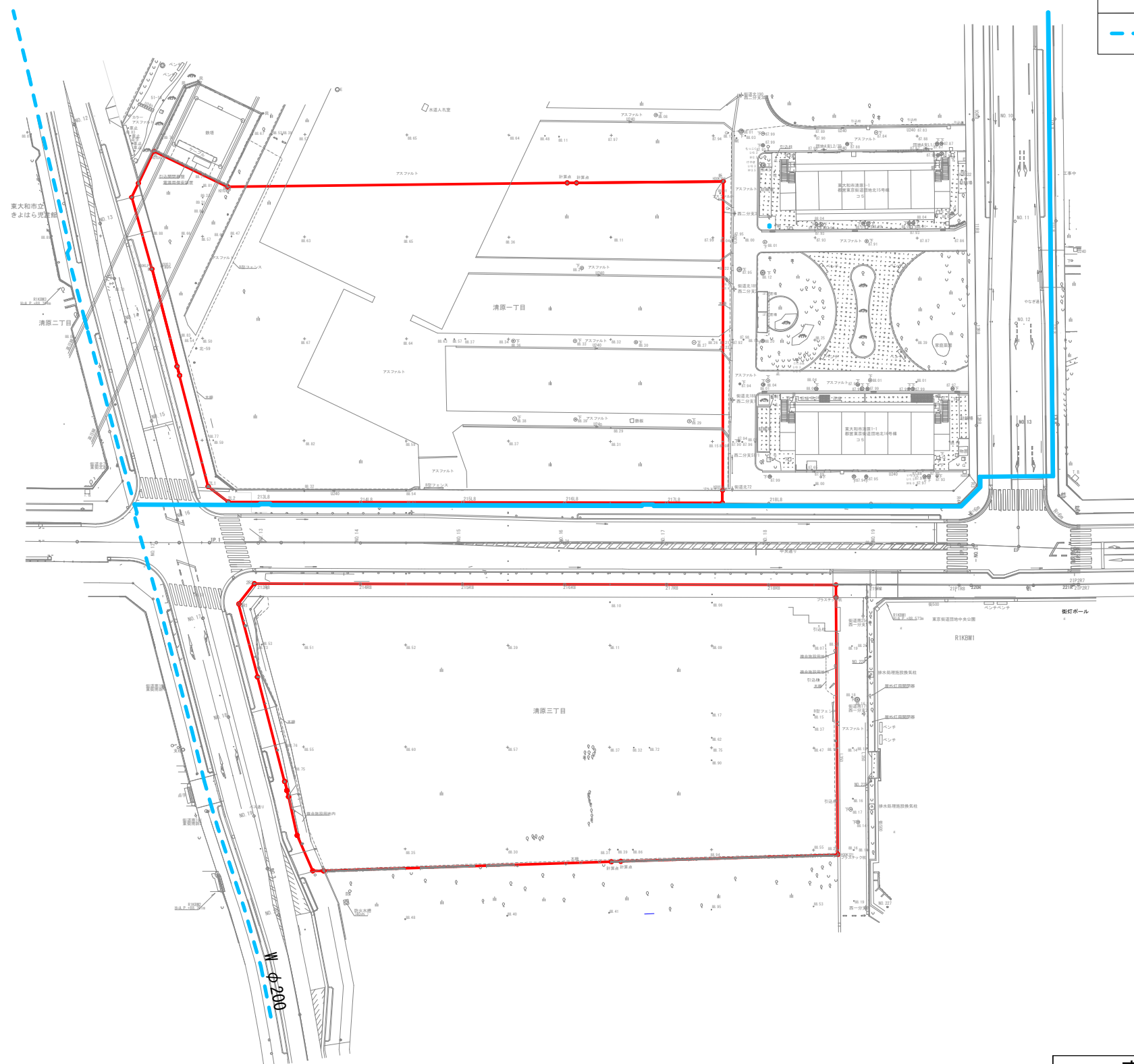


























































添付資料 7-1 将来上水道図

	事業用地
	計画上水本管
	既設上水本管



区分	種別	図式	区分	種別	図式
家屋	コンクリート建物		塀	ブロック塀	
	木壁・瓦屋根 2階建 一部1階			大谷石塀	
	モルタル壁 スレート瓦 2階建 一部張出造			フェンス付塀	
	無壁舎			パイプ付塀	
建物付寄物	落下防止ネット		塀	門(扉)	
	野外洗い場			鉄線塀	
土留	手すり付 スロープ		道路・外構施設	パイプ塀	
	木製			金網塀	
	コンクリート 斜壁			竹垣・生垣	
	コンクリート 直壁			板塀	
	玉石積			コンクリート 組み合わせブロック	
	間知石積			タイル	
塀欄	大谷石積		石段		
	ブロック積		掘削機 案内板		
	波欄塀		車止め		
	板塀		U形側溝		
供給施設	コンクリート塀		グレンチング 草刈り機溝		
	万年塀		L形側溝		
	煉瓦塀		ガードレール		
	下水道施設		信号		
	水道施設		標識類		
	ガス施設		バス停留所		
	通風施設		独立樹		
	電気施設		樹林		
	消火栓		密生林		
	消火器		園庭		
電柱		竹林			
電話柱		畑			
独立街路灯		草地			
共架街路灯		水田			
高圧線線下敷		斜面			
			井戸		
			電話ボックス		

凡例	
	石標
	金属標
	プラスチック杭
	鉄
	刻み
	計算点

注：地形図は令和2年2月作成の現況高低測量図による。
 注：既設上水本管は「水道管管理図電子閲覧」による。
 注：今後の協議により変更する可能性がある。

A3サイズで表記スケール

東大和市東京街道団地地区
まちづくりプロジェクト

将来上水道図

1:1000

0 5 10 25 50m

