


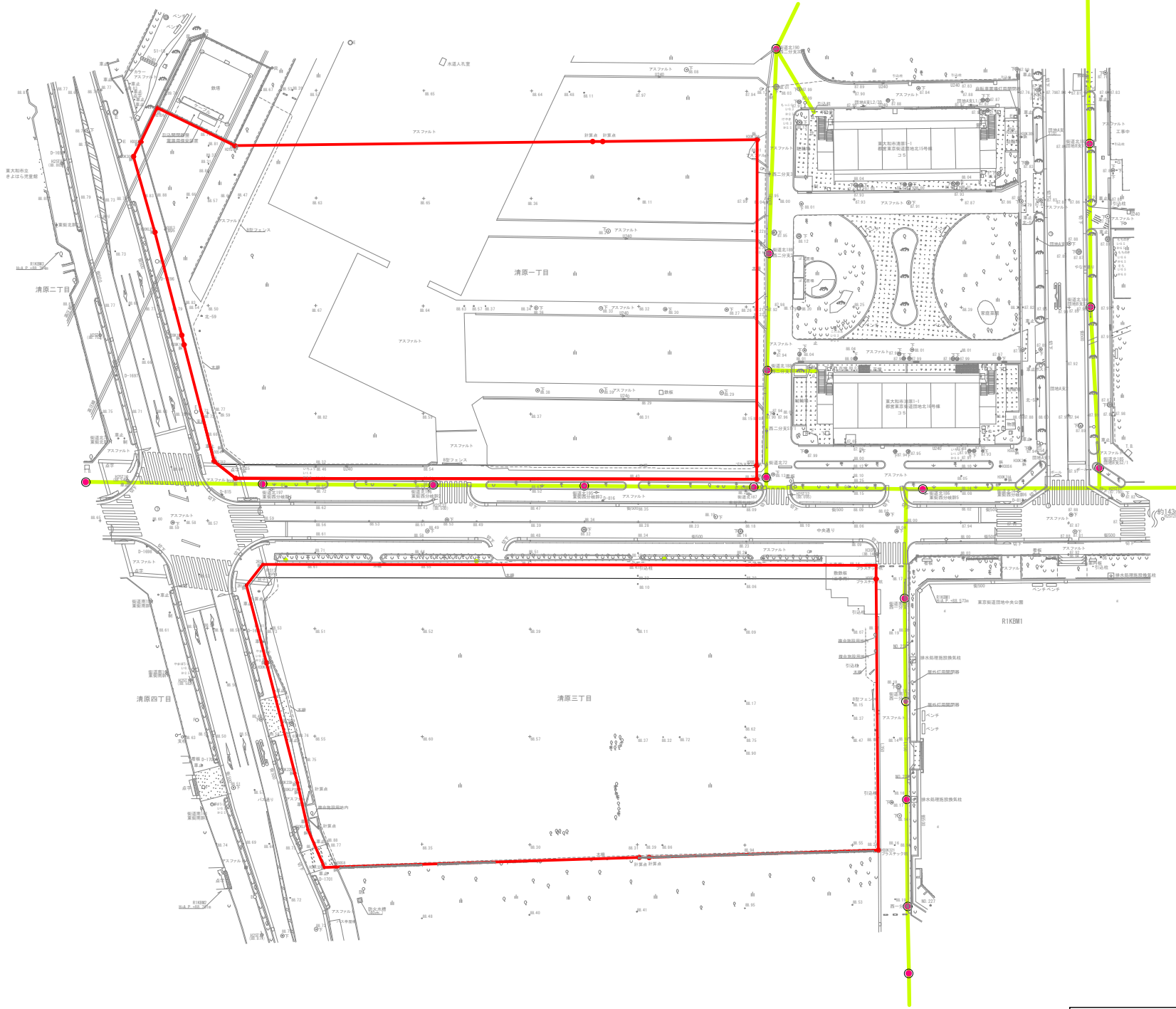

























添付資料6-5 現況電気図

| | |
|---|---------|
|  | 事業用地 |
|  | 電線（架空線） |
|  | 電柱 ※ |

※東京電力パワーグリッド株式会社所有



| 凡 例 | | 凡 例 | |
|---------|---|---|---------------|
| 区分 | 種 別 | 図 式 | 種 別 |
| 家 屋 | コンクリート建物 |  | ブロック塀 |
| | 木壁・瓦屋根 2階建 一部1階 |  | 大谷石塀 |
| | モルタル壁 スレート瓦 2階建 一部突出 |  | フェンス付塀 |
| | 無壁舎 |  | パイプ付塀 |
| 建物付 寄物 | 落下防止ネット |  | 門（扉） |
| | 野外洗い場 |  | 鉄線柵 |
| | 手すり付 スロープ |  | 金網柵 |
| 土 留 | 木製 |  | 竹垣・生垣 |
| | コンクリート 新 壁 |  | 板 柵 |
| | コンクリート 直 壁 |  | コンクリート 寄せ |
| | 玉石積 |  | 積み合わせ |
| 塀 柵 | 間知石積 |  | ブロック |
| | 大谷石積 |  | タイル |
| | ブロック積 |  | 石 段 |
| | 波柵塀 |  | 接合部 案内 |
| 供 給 施 設 | 板 塀 |  | 車止め |
| | コンクリート塀 |  | U形側溝 |
| | 万年塀 |  | グレーディング 蓋掛け側溝 |
| | 煉瓦塀 |  | L形側溝 |
| 地 形・地 物 | 下水道施設 |  | ガードレール |
| | 水道施設 |  | パイプ |
| | ガス施設 |  | 信 号 |
| | 通信施設 | | 標識類 |
| | 電気施設 | | バス停留所 |
| | 消火栓 | | 独立樹 |
| | 消火器 | | 樹 林 |
| | 電 柱 | | 密 生 林 |
| | 電話柱 | | 荒 地 |
| | 独立街路灯 | | (裸地・雑草地) |
| 共架街路灯 | | 園 庭 | |
| 高圧線下敷 | | 竹 林 | |
| | | 畑 | |
| | | 草 地 | |
| | | 水 田 | |
| | | 斜 面 | |
| | | 井 戸 | |
| | | 電話ボックス | |

| 凡 例 | |
|---|---------------|
|  | 石 標 |
|  | 金 属 標 |
|  | プ ラ ス チ ッ ク 杭 |
|  | 紙 |
|  | 刻 み |
|  | 計 算 点 |

注：地形図は令和2年2月作成の現況高低測量図による。

A3サイズで表記スケール

東大和市東京街道団地地区
まちづくりプロジェクト

現況電気図

1:1000

0 5 10 25 50m

