
























































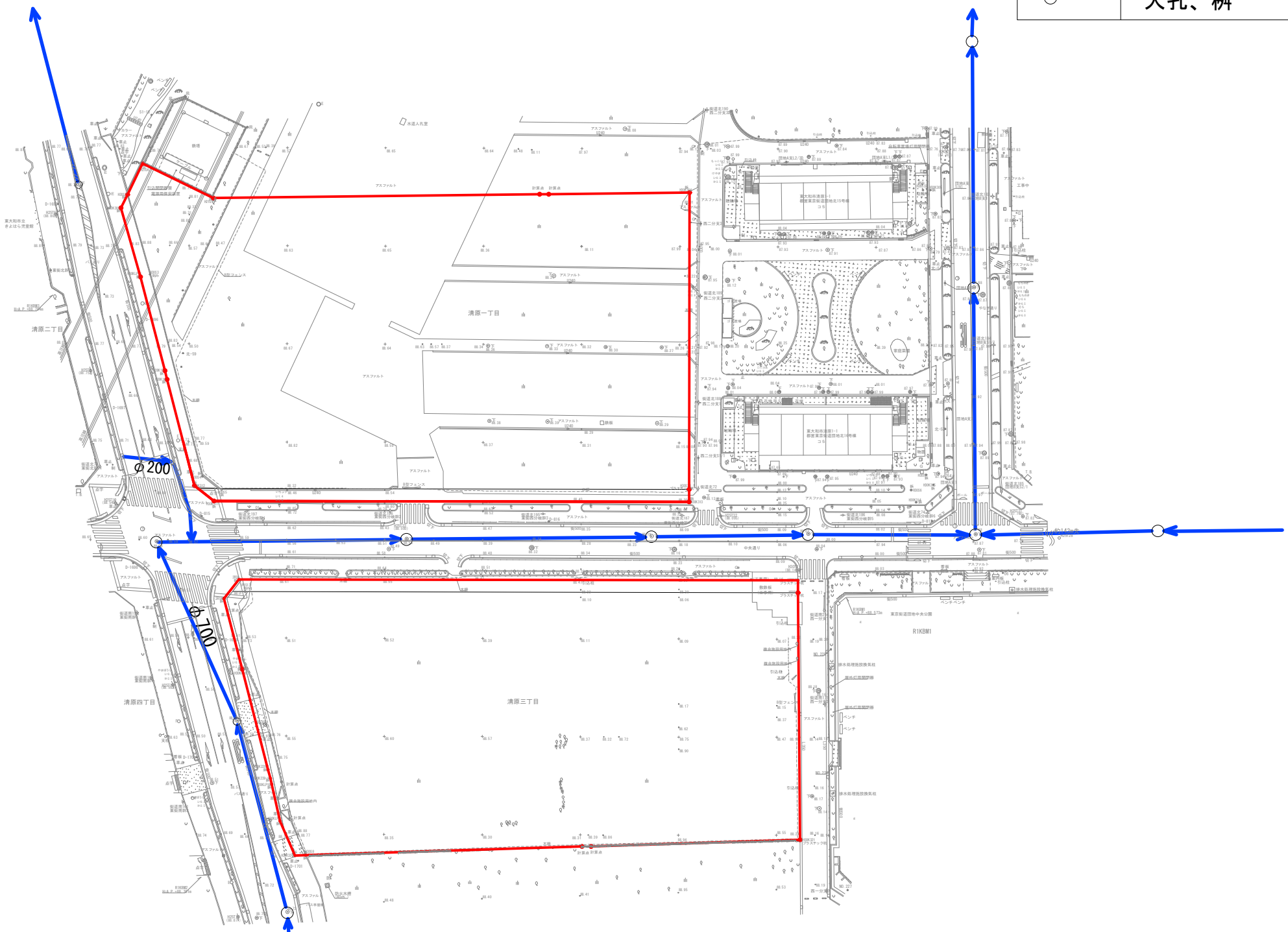


添付資料 6-3 現況下水道図 (雨水)

	事業用地
	現況雨水排水管
	人孔、樹

凡 例					
区分	種 別	図 式	区分	種 別	図 式
家 屋	コンクリート 建 物		構 造	ブロック塀	
	木製・瓦屋根 2階建 一部1階			大谷石塀	
	モルタル壁 スレート瓦 2階建 一部1階			フェンス付塀	
	無壁舎			パイプ付塀	
建 物 付 寄 物	落下防止ネット		塀	門 (扉)	
	野外洗い場			鉄線柵	
	手すり付 スロープ			パイプ柵	
	木 製 柵			金網柵	
土 留	コンクリート 新 築		溝	竹垣・生垣	
	コンクリート 重 葺			板 柵	
	玉石積			コンクリート 柵	
	間知石積			提承柵 案内柵	
構 造 物	大谷石積		溝	車止め	
	ブロック積			U形側溝	
	波柵塀			グレーチング 蓋掛け側溝	
	板 塀			L形側溝	
供 給 施 設	コンクリート塀		地 形・地 形 地	ガードレール・パイプ	
	万年塀			信 号	
	煉瓦塀			標識類	
	下水道施設			バス停留所	
地 形・地 形 地	水道施設		地 形・地 形 地	独立樹	
	ガス施設			樹 林	
	通信施設			密 生 林	
	電気施設			高 地 (埋地・雑草地)	
	消火栓			園 庭	
	消火器			竹 林	
	電 柱			畑	
	電話柱			草 地	
	独立街路灯			水 田	
	共架街路灯			斜 面	
	高压線線下敷			井 戸	
					電話ボックス

凡 例	
	石 標
	金 属 標
	プラスチック杭
	鉄
	刻 み
	計 算 点



注：地形図は令和2年2月作成の現況高低測量図による。

A 3サイズで表記スケール

東大和市東京街道団地地区  
まちづくりプロジェクト

現況下水道図 (雨水)

1 : 1000

0 5 10 25 50m

