





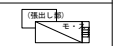

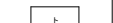
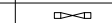










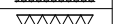









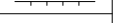

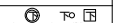



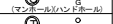

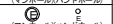



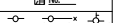


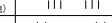
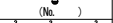







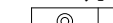







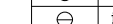






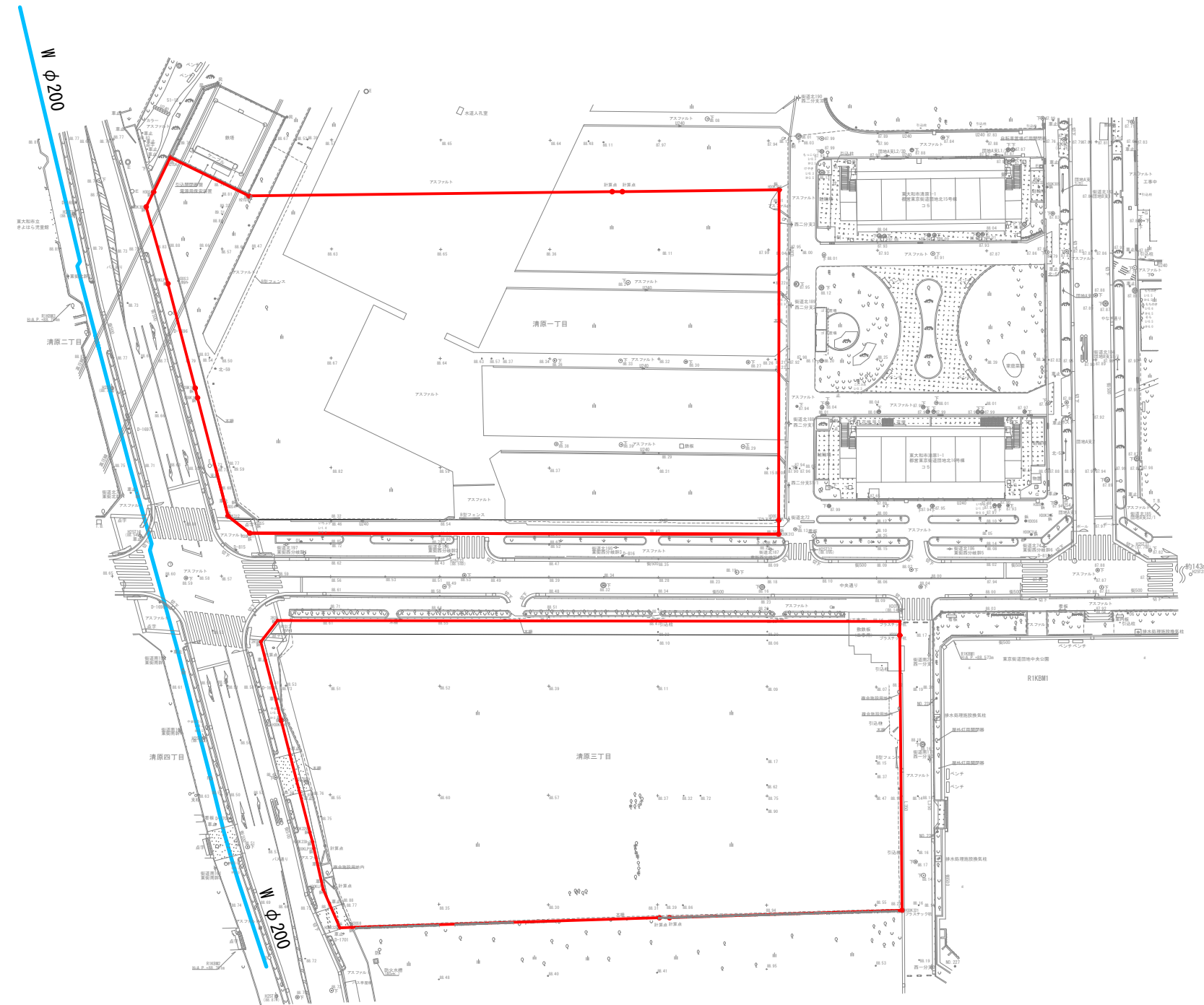
添付資料6-1 現況上水道図

	事業用地
	上水管

区分	種別	図式	区分	種別	図式		
家屋	コンクリート建物		塀	ブロック塀			
	木造・瓦屋根2階建一部1階			大谷石塀			
	モルタル壁スレート瓦2階建一部1階出達			フェンス付塀			
	無壁舎			パイプ付塀			
	建築物等	落下防止ネット			門(扉)		
		野外洗い場			鉄線柵		
		手すり付スロープ			パイプ柵		
		木製新築			金網柵		
	土留	コンクリート壁			道路外構施設	竹垣・生垣	
		コンクリート壁				板柵	
玉石積			コンクリート敷き				
間知石積			玉石積				
大谷石積			間知石積				
ブロック積			大谷石積				
波柵塀			グリーンテング裏掛け側溝				
板塀			ブロック積				
コンクリート塀			波柵塀				
構構		万年塀		地籍地形状		ガードレール・パイプ	
	煉瓦塀		信号				
	下水道施設		標識類				
	水道施設		バス停留所				
	ガス施設		独立樹				
	通信施設		樹林				
	電気施設		密生林				
	消火栓		草地				
	消火器		水田				
	供給施設	電柱			園庭		
電話柱			竹林				
独立街路灯			畑				
共架街路灯			草地				
高压線線下敷			斜面				
			井戸				

凡例

	石標
	金属標
	プラスチック杭
	鉄
	刻み
	計算点




A3サイズで表記スケール

東大和市東京街道団地地区  
まちづくりプロジェクト

現況上水道図

1:1000

0 5 10 25 50m



注：地形図は令和2年2月作成の現況高低測量図による。  
注：上水管は「水道管管理図電子閲覧」による。