

































































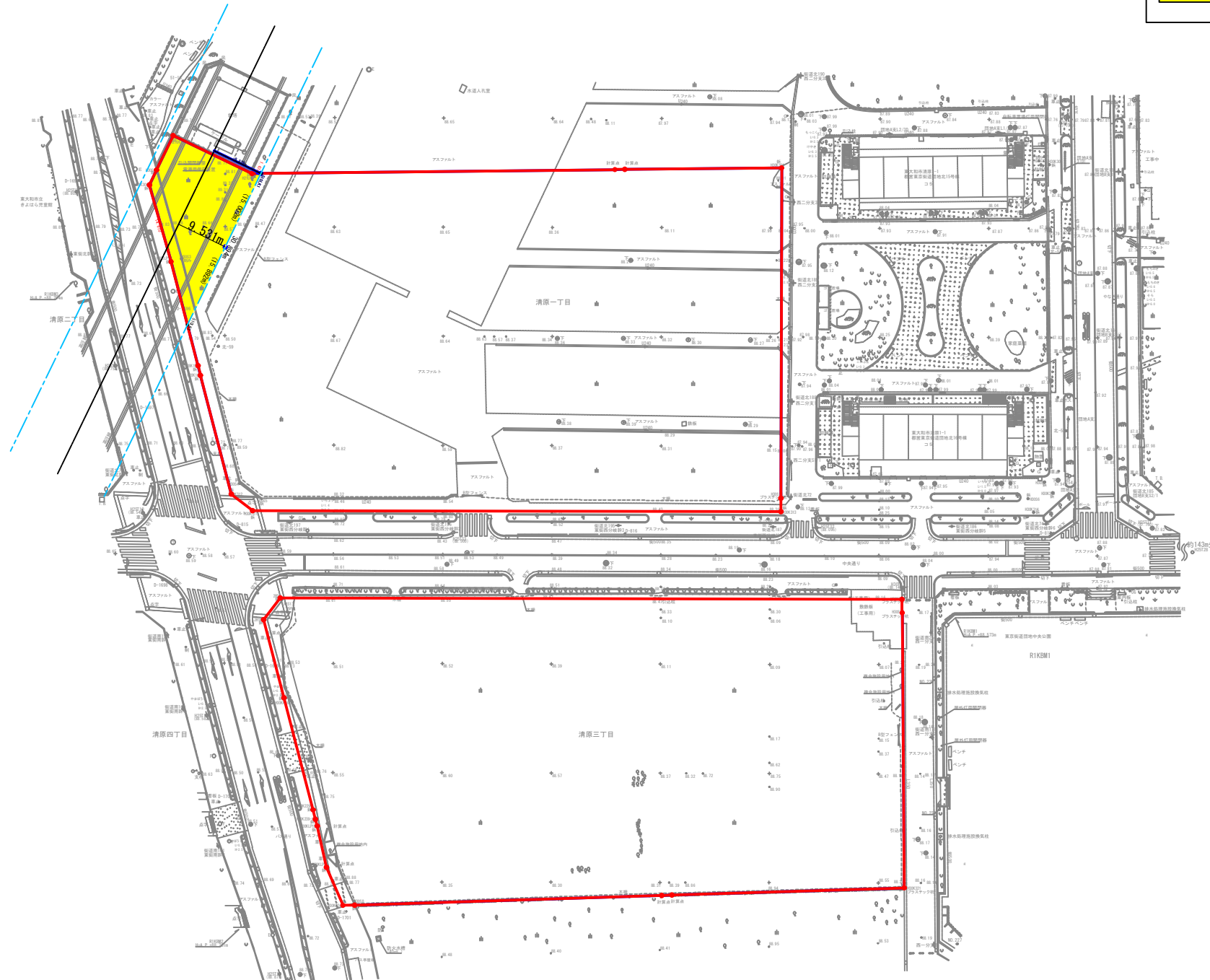


添付資料 3-1 現況高低測量図 (全体)

	事業用地
	送電線に関わる 建築制限ライン
	送電線に関わる 建築制限範囲

凡 例					
区分	種 別	図 式	区分	種 別	図 式
家 屋	コンクリート 建 物		建 物	ブロック塀	
	木壁・瓦屋根 2階建 一部1階			大谷石塀	
	モルタル壁 スレート瓦 一部張出			フェンス付塀	
	無壁舎			パイ付塀	
建 物	落下防止ネット		土 留	鉄線塀	
	野外洗い場			パイ塀	
	手すり付 スロープ			金網塀	
	木 製			竹垣・生垣	
土 留	コンクリート 塀 壁		塀 垣	板 塀	
	コンクリート 直 壁			コンクリート 塀 壁	
	玉石積			コンクリート 直 壁	
	間知石積			玉石積	
塀 垣	大谷石積		地 形・地 形・地 形	大谷石積	
	ブロック積			土 留	
	波櫓塀			間知石積	
	板 塀			大谷石積	
供 給 施 設	コンクリート塀		地 形・地 形・地 形	ブロック積	
	万年塀			波櫓塀	
	緑瓦塀			板 塀	
	下水道施設			コンクリート塀	
供 給 施 設	水道施設		地 形・地 形・地 形	万年塀	
	ガス施設			緑瓦塀	
	通信施設			下水道施設	
	電気施設			水道施設	
	消火栓			ガス施設	
	消火器			通信施設	
	電 柱			電気施設	
	電話柱			消火栓	
	独立街路灯			消火器	
	共架街路灯			電 柱	
	高圧線下敷			電話柱	
				独立街路灯	

凡 例	
	石 標
	金 属 標
	プ ラ ス チ ッ ク 杭
	紙
	刻 み
	計 算 点



注：地形図は令和2年2月作成の現況高低測量図による。

A3サイズで表記スケール

東大和市東京街道団地地区
まちづくりプロジェクト

現況高低測量図 (全体)

1 : 1000

0 5 10 25 50m

